










L'action de l'Etat dans le Lot





Infrastructures de transport

-  Autoroute
-  Route Nationale
-  Route départementale principale
-  Réseau ferré


Services au public

-  Préfecture
-  Sous-Préfecture/Maison de l'Etat
-  Maison de Services Au Public (MSAP)
-  Maison de Santé Pluriprofessionnelle (MSP)
-  Projet de MSP


Soutien aux territoires

-  Ville avec Quartier Prioritaire Politique de la Ville (QPV)
-  Action Coeur de Ville
-  Contrat de ruralité
-  Territoire d'industrie Aurillac-Figeac-Rodez


Environnement


-  PNR des Causses du Quercy

Enseignement supérieur

-  Site universitaire

Numérique

-  Commune en zone blanche (2017)



Sources ; Préfectures, DREAL, CGET, ARCEP
Réalisation : SGAR Occitanie, juin 2019

